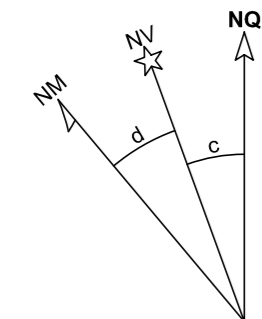
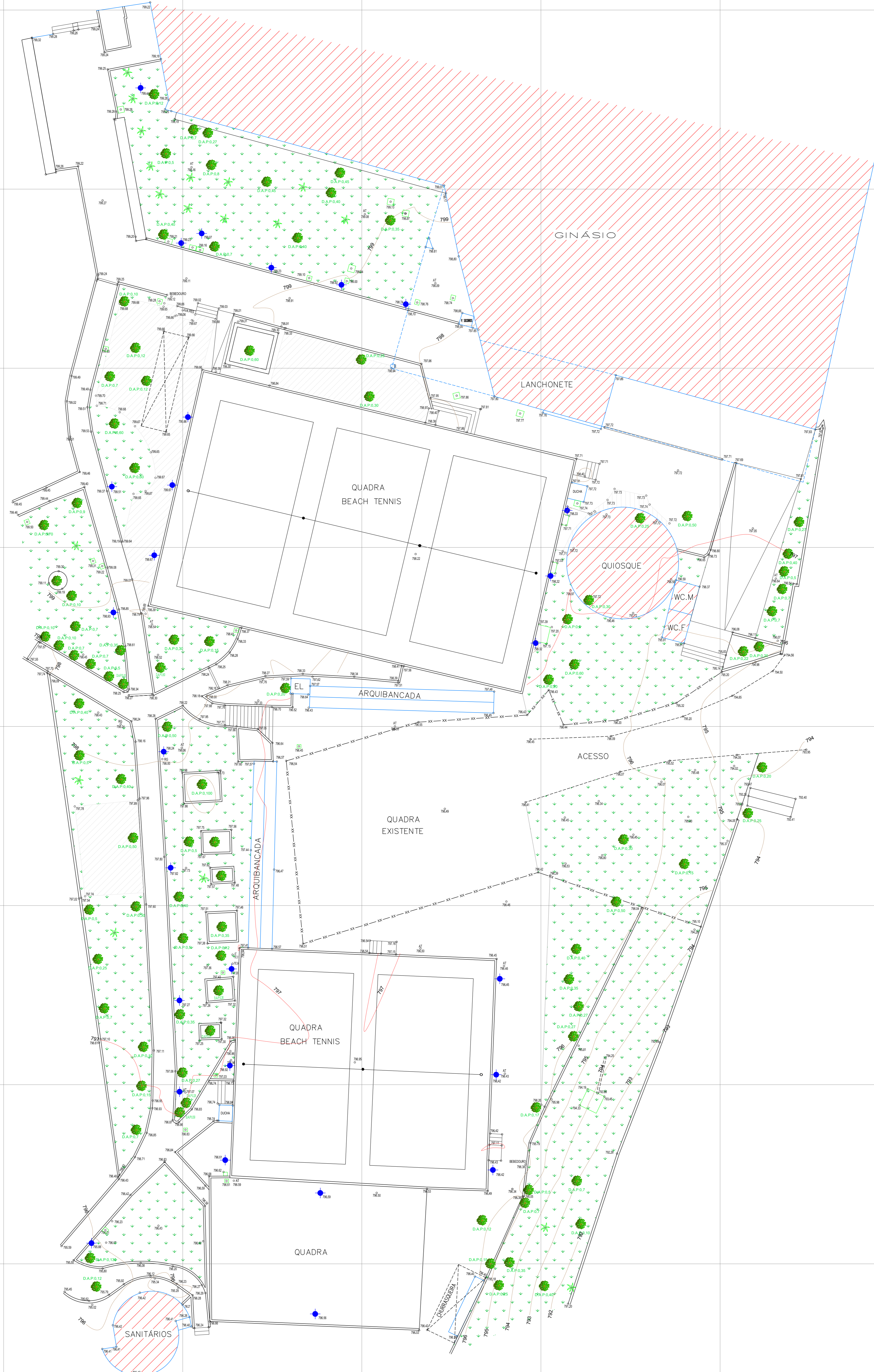
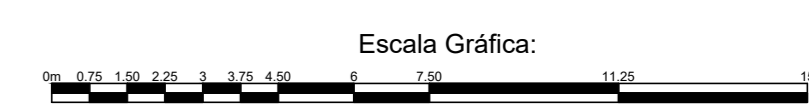


Orientação
 Convergência e declinação do ponto: GF7
 Elipsóide: SIRGAS2000
 Latitude: $\phi = 23^{\circ}06'05.079600''$ S
 Longitude: $\lambda = 46^{\circ}42'17.400849''$ W
 Data: 24/04/2023



c = Convergência meridiana: $00^{\circ}40'57.860489''$
 d = Declinação magnética: $-21^{\circ}39'58.230473''$
 ad = Variação anual da declinação magnética: $-00^{\circ}07'28.991886''$



O proprietário e o profissional técnico declaram serem conhecedores do disposto no parágrafo 14 do artigo 213 da Lei nº 6.015/73, introduzido pela Lei nº 10.931/2004, a saber:
 "Verificado a qualquer tempo não serem verdadeiros os fatos constantes do memorial descritivo, responderá o requerente e o profissional que o elaborou pelos prejuízos causados, independentemente das sanções disciplinares e penais."

LEGENDA

GUIA	GUIA REBAIXADA	RAMIFICADURA DE PAV.	PONTE/VAZADO	BORDA DE LIXEIRA	BORDA DE LIXEIRA
ERDO DE RUA/OUTRA	ALAMBRADO DO GRUPO	CERCA DE ABRAME	CERCA VIVA	CERCA META	
CERCA DE MADEIRA OU TAPAJURE	LIMITE DE VEGETAÇÃO	OLIVA DE NIVEL	BARRANCO/TALUDE	PAU-SECO/ACRODADO	
PONTE DE SINAL NÃO MATERIALIZADO	PONTE DE SINAL CONFORME ESCRITURA	VEREDES TOPOGRAFICOS	VEREDES GEODESICOS	IN TOPOGRAFICO	IN OFICIAL
EST. DE LEVANTAMENTO	VEREDES TOPOGRAFICOS	VEREDES GEODESICOS	IN TOPOGRAFICO	IN OFICIAL	
POCO DE VISTA	TUBO	VALETA	CAXA DE INJEÇÃO	INCRANTE / REGISTRO	
MURO DE ARRIBA	MURO DE ARRIBA	ESTRADA DE FERRO	ESTRADA DE FERRO	ESTRADA DE FERRO	
ALINHAMENTO REDETERMINADO	CADEIETA	COTA DE FORMAS	COTA DE FORMAS	COTA DE FORMAS	
PLACAS DE BRANQUEAMENTO	RUA SEM PAVIMENTAÇÃO	ESCALA	ALCANTARAL	MARCO TOPOGRAFICO DE OBRAS	
FORME DE ALTA TENSÃO	CONTRA DE ALTA TENSÃO	RAÇURA CONCRETO	RAÇURA GRAMA	REFRESA/BARRAGEM	
RAÇURA PISCINA	RAÇURA CONCRETO	MATA	RAÇURA ASP	RAÇURA LAJADADO	



PLANTA TOPOGRÁFICA PLANALTIMÉTRICA
 Objeto: Projeto
 Local: Área das quadras de beach tennis
 Endereço: Avenida Doutor Alberto Pentecoste, nº 605 - Morumbi - São Paulo / SP
 Proprietário: Clube Paineiras do Morumbi
 Assinatura Proprietário: _____
 Assinatura Técnico: _____
 Eng. Agrimensor - Diogo Silva Rique
 CREA-SP nº 506.259.232-0
 150 / 24/04/2023 / Diogo Rique / Diogo Rique / DE_081464 / UNICA / 1